

zaks

Wahap 2591
DAFTAR ISI 206

BADAN PERTANAHAN NASIONAL



SERTIPIKAT

(TANDA BUKTI HAK)

KANTOR PERTANAHAN
KABUPATEN/KOTAMADYA

TULUNGAGUNG.

AB 361899

1	2	.	2	7	.	0	6	.	0	8	.	1	.	0	0	1	2	2
---	---	---	---	---	---	---	---	---	---	---	---	---	---	---	---	---	---	---

BADAN PERTANAHAN NASIONAL



BUKU TANAH

HAK : MILIK No. 122 (Wakaf)

PROPINSI : JAWA TIMUR.
 KABUPATEN/KOTAMADYA : TULUNGAGUNG.
 KECAMATAN : KALIDAWIR.
 DESA/KEURAHAN : JOHO.

KANTOR PERTANAHAN
 KABUPATEN/KOTAMADYA

TULUNGAGUNG.


DAFTAR ISIAN 208
 No. 7721/60 1991

DAFTAR ISIAN 307
 No. 12674 1991

12.27.06.08.1.00122


PENDAFTARAN - PERTAMA

Halaman :

<p>a) HAK Milik No. 122 (Wakaf) Desa Joho.</p>	<p>f) NAMA PEMEGANG HAK SALI Σ 16/91 16</p>
<p>b) NAMA JALAN/PERSIL Perumahan.</p>	
<p>c) ASAL PERSIL 1. Konversi bokas yasan. 2. Pemberian hak 3. Pemisahan 4. Penggabungan</p>	<p>g) PEMBUKUAN Tulungagung Tgl. 16 - 10 - 1991 Kepala Kantor Pertanahan Kabupaten/Kotamadya Tulungagung Hk. R. IPAM SOEJONO BA. NIP 010048775.</p>
<p>d) SURAT KEPUTUSAN Uang pemasukan/biaya administrasi Lamanya hak berlaku Berakhirnya hak Tgl. —</p>	<p>h) PENERBITAN SERTIPIKAT Tulungagung Tgl. 16 - 10 - 1991 Kepala Kantor Pertanahan Kabupaten/Kotamadya Tulungagung  R. IPAM SOEJONO BA. NIP 010048775.</p>
<p>e) SURAT UKUR GAMBAR SITUASI Tgl. 19 - 9 - 1991. No. 2649. Luas : 519 m2.</p>	<p>i) PENUNJUK D. 1835 / 32 d. 1. Pongusuman tgl. 12 - 7 - 1991 No. 763. 301 / 3840 - 3841 / 1990.</p>

PENDAFTARAN PERALIHAN HAK, PEMBEBANAN DAN PENCATATAN LAINNYA

Halaman :

Sebab perubahan	Tanggal Pendaftaran No. Daftar Isian 307 No. Daftar Isian 208	Nama yang berhak dan Pemegang hak lain-lainnya	Tanda tangan Kepala Kantor, dan Cap Kantor
<p>Diakafkan untuk ko- porluan Masjid borda sarkan Akta Ikrar ke kaf PPAlW. Kecamatan Kalidewir tgl.10-7- 1989 No.W.2/64/DB/1989.</p> <p>7722/1991</p>	<p>Tgl. 16-10-1991 Rp. — Daftar Penghas. No. 12675/1991.</p>	<p>Madzir berdasarkan surat ponge- sahan Madzir tgl.1-5-1989 No. W.5/64/KP/DB/1989, 1. YUNUS - Ketua. 2. KOMARUDIN - Sekretaris 3. SAUBI - Bendahara 4. MUSTAMAR - Anggota 5. SURAT - Anggota</p>	<p>Kopala Kantor Portanahan Kabupaten Tulungagung</p>  <p>R. IMAM SOEJONO BA. Nip. 010048775.</p>

12.27.06.08.1.00122

Nomor hak : M.122

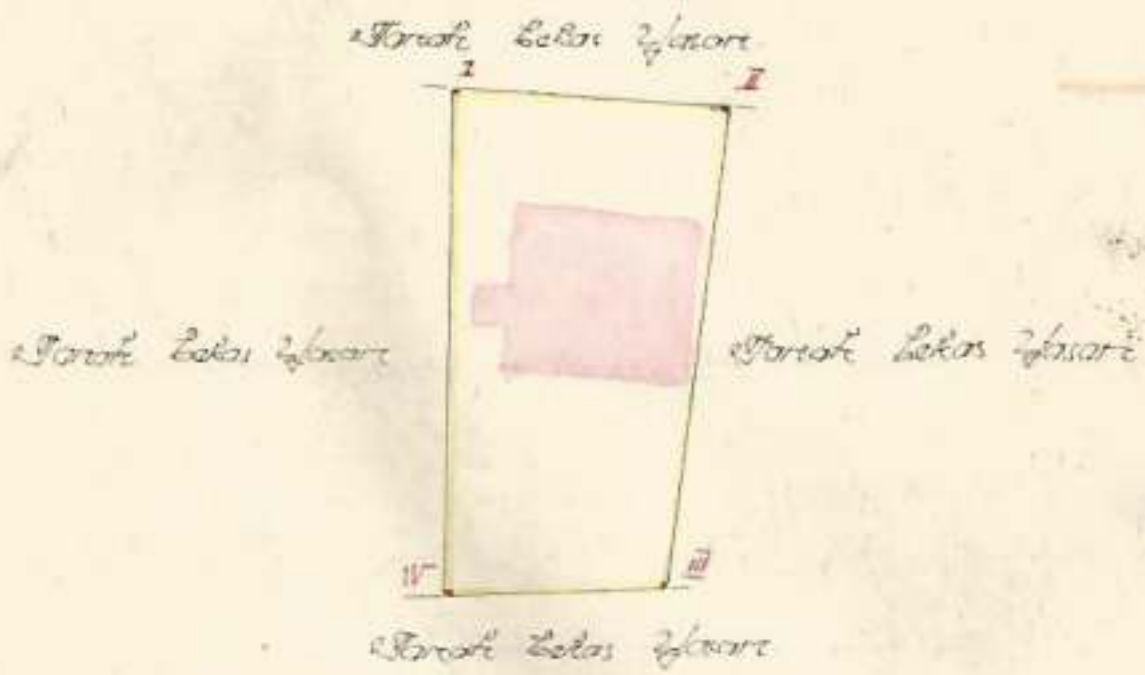
SURAT UKUR GAMBAR SITUASI

Nomor : 2649 /19.93.

SEBIDANG TANAH TERLETAK DALAM

Propinsi : Jawa TimurKabupaten/Kotamadya : PalmanggangKecamatan : KalidawirDesa/Kelurahan : JohoPeta : DesaLembar : 1 Kotak : 0/2 Nomor Pendaftaran :Keadaan Tanah : sebidang tanah berdiri rumah batu beratap gentengTanda tanda batas : Pagar I 2/2 II berdiri dibelah batasTanda tanda batas sudah menembi P.M.A. No. 2/1961pasal 2 ayat 1Luas : 519 M² (Lima ratus sembilan belas meter persegi)Penunjukan dan penetapan batas : batas ditunjukkan oleh :SelliBaselli

PERBANDINGAN 1 :500.....



PENJELASAN : batas tanah ini

Hal lain-lain :

Daftar Isian 302 tgl. No. 1512/90

Daftar Isian 307 tgl. 16-10-1991 No. 12673

UNTUK SERTIPIKAT

Tulungagung Tgl. 19 10 1991

Tulungagung Tgl. 16-10-1991

Kepala Seksi Pengukuran dan Pendaftaran Tanah

Kepala Kantor Pertanahan
Kabupaten/Kotamadya
Tulungagung

Kantor Pertanahan
Kabupaten/Kotamadya



Imam Soejong Ba
R. IMAM SOEJONG BA.
010048775.



Tulungagung

td

SISWAN SISWANDI BS c
NIP 010039073

Lihat surat-ukur Pemisaban Nomor : /19..... Nomor hak :
gambar situasi Penggabungan Pengganti

Dikeluarkan surat ukur/gambar situasi		Luas	Nomor hak	Sisa luas
Tanggal	Nomor			

Sisanya diuraikan dalam surat-ukur Nomor : /19..... Nomor hak
gambar situasi