


**BADAN PERTANAHAN NASIONAL  
REPUBLIK INDONESIA**



**SERTIPIKAT  
(TANDA BUKTI TANAH WAKAF)**

**KANTOR PERTANAHAN  
KABUPATEN / KOTA  
TULUNGAGUNG**

.....

1	2	•	2	7	•	1	1	•	0	8	•	8	•	0	0	0	0	8
---	---	---	---	---	---	---	---	---	---	---	---	---	---	---	---	---	---	---



# BADAN PERTANAHAN NASIONAL REPUBLIK INDONESIA



## SERTIPIKAT TANAH WAKAF

Nomor : 8

PROVINSI : JAWA TIMUR

KABUPATEN / KOTA : TULUNGAGUNG

KECAMATAN : BOYOLANGU

DESA / KELURAHAN : WAUNG

KANTOR PERTANAHAN  
KABUPATEN / KOTA

TULUNGAGUNG

DAFTAR ISIAN 307

No. 43287 / 2020

DAFTAR ISIAN 208

No. 22971 / 11 / 2020


1	2	.	2	7	.	1	1	.	0	8	.	8	.	0	0	0	0	8
---	---	---	---	---	---	---	---	---	---	---	---	---	---	---	---	---	---	---





**PENDAFTARAN - PERTAMA**

Halaman :

<p>a) TANAH WAKAF No. <b>8</b> Desa <b>WAUNG</b></p>	<p>e) NAMA NAZHIR 1. H. MARUWAH,AMD — Ketua 2. FIRMAN CHOLIK ADITYA ARGA — Wakil Ketua 3. IMAM BASORI AL HUDA — Sekretaris 4. AINUR RO'IN — Bendahara 5. MARWAN — Anggota</p>
<p>b) NIB <b>122711108.01353</b> Letak Tanah</p>	
<p>c) ASAL HAK 1. Hak <b>M 1634/Desa Waung</b> No. 2. Akta Ikrar Wakaf Tgl. <b>29-12-2017</b> No. <b>W.5/215/XII Tahun 2017</b> 3 Nama Wakif <b>SURATI</b></p>	<p>f) PEMBUKUAN <u>Tulungagung</u> <b>20-11-2020</b> Kepala Kantor Pertanahan Kabupaten / Kota <u>Tulungagung</u> ttd. <u>EKO JAUHARIS.H.M.Kn</u> NIP <b>19650118 1994031 001</b></p>
<p>d) SURAT UKUR Tgl. <b>23-10-2018</b> No. Luas <b>01016/WAUNG/2018</b> <b>145 M2</b></p>	<p>g) PENERBITAN SERTIPIKAT <u>Tulungagung</u> <b>20-11-2020</b> Kepala Kantor Pertanahan Kabupaten / Kota <u>Tulungagung</u>  <u>EKO JAUHARIS.H.M.Kn</u> NIP <b>19650118 1994031 001</b></p>
<p>h) PENUNJUK - No. Berkas : 82935/2018 Di.301 No.10441 Tgl. 17-10-2018 - Pembangunan tempat Peribadatan /Masjid.</p>	

EA 562159

DAFTAR ISIAN 207

12.27.11.08.8.00008

NIB : 12271108.01353

## SURAT UKUR

Nomor : 01016/WAUNG/2018

### SEBIDANG TANAH TERLETAK DALAM

Provinsi : JAWA TIMUR

Kabupaten / Kota : TULUNGAGUNG

Kecamatan : BOYOLANGU

Desa / Kelurahan : WAUNG

Peta : Pendaftaran

Nomor Peta Pendaftaran : 49.2-17.055-03-2-1

Lembar : Kotak : A3

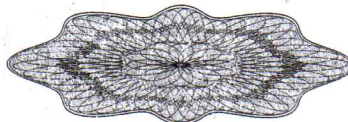
Keadaan Tanah : Sebidang tanah non pertanian (Masjid)

Tanda-tanda batas : Telah memenuhi PMNA/KaBPN Nomor 3 Tahun 1997 Pasal 22 Ayat 1e

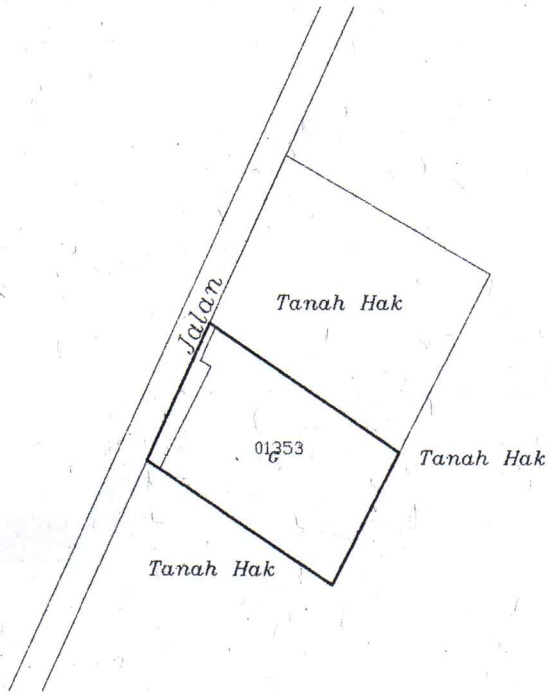
Luas : 145 m2 (Seratus Empat Puluh Lima Meter Persegi)

Penunjukan dan penetapan batas : Batas-batas ditunjukkan oleh pemohon (H.MARUWAH,AMD)

Ditetapkan oleh petugas ukur (Ageng Very Sunjoto)



SKALA 1 : .....



PENJELASAN : ..... batas tanah ini



Hal lain - lain : Surat Ukur Nomor 1016/Waung/2018 ini merupakan salinan dari Surat Ukur Nomor 964/Waung/2017, Sertipikat Hak Milik Nomor 1634/Desa Waung. Dengan diterbitkannya Surat Ukur Nomor 1016/Waung/2018 ini disebut di dalam buku tanah, maka Surat Ukur Nomor 964/Waung/2017 dinyatakan tidak berlaku

Daftar Isian 302 tgl. 29/09/2017 No. 8489/2017  
 Daftar Isian 307 tgl. 23/10/2018 No. 44475/2018  
 Tanggal Penomoran Surat Ukur 23/10/2018  
 Daftar Isian 303 tgl. 17/10/2018 No. 6338/2018

UNTUK SERTIPIKAT  
 TULUNGAGUNG

TULUNGAGUNG, 23/10/2018

20-11-2020

Kepala Seksi Survei, Pengukuran dan Pemetaan



Kantor Pertanahan  
 Kabupaten / Kota  
 TULUNGAGUNG

EKO SAUHARI, S.H., M.Kn.  
 19650118 199403 1 001  
 NIP

ttd

HARYONO DWIKORA, A.Ptnh, MM  
 19650628 198903 1 002  
 NIP

Lihat surat ukur Pemisahan Nomor : ..... / ..... Nomor hak : .....  
Penggabungan  
Pengganti

Nomor : ..... Nomor hak : .....

Dikeluarkan surat ukur		Luas	Nomor hak	Sisa luas
Tanggal	Nomor			

Sisanya diuraikan dalam surat ukur Nomor : ..... Nomor hak .....