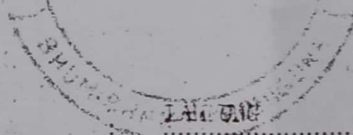


BADAN PERTANAHAN NASIONAL



BUKU TANAH

HAK : MELIK No. 13 / Sda



PROPINSI

KABUPATEN/KOTAMADYA : LAMPUNG TINGAH

KECAMATAN : SEKAMPUG

DESA/KELURAHAN : SIDOBADI

KANTOR PERTANAHAN
KABUPATEN/KOTAMADYA

LAMPUNG TINGAH

AD 584206

DAFTAR ISIAN 208
No. 394 / 19.93

DAFTAR ISIAN 307
No. / 19....

08.03.08.09.1.00013

PENDAFTARAN PERTAMA

a) HAK MILIK (WAKAF)

No. 13 / Sda
Desa Sidodadi

d) NAMA PEMEGANG HAK

~~ETA BOUTI~~ 4

b) NAMA JALAN/PERSIL

c) ASAL PERSIL

1. Konversi
2. Pemberian hak MILIK
3. Pemisahan
4. Renggabungan

g) PEMBUKUAN

(151)

Metro Tgl. 08 FEB 1993

Kepala Kantor Pertanahan
Kabupaten/Kotamadya
Lampung Tengah

Hd.

Drs. F. SUPRIHONO, MS.

NIP 010055720.

d) SURAT KEPUTUSAN

KABUPATEN LAMPUNG

Tgl. 2-1-1993

SK. 06 / SK / H / 1993

(2)

Uang pemasukan/biaya administrasi

Rp. 1.500,-

Lamanya hak berlaku


Berakhirnya hak

Tgl.

h) PENERBITAN SERTIPIKAT

Metro Tgl. 08 FEB 1993

Kepala Kantor Pertanahan
Kabupaten/Kotamadya
Lampung Tengah



Drs. F. SUPRIHONO, MS.

NIP 010055720.


e) SURAT UKUR
GAMBAR SITUASI

Tgl. 17-10-1992

No. 6138 / 1992

Luas 300 m²

i) PENUNJUK

Sebab perubahan	Tanggal Pendaftaran No. Daftar Isian 307 No. Daftar Isian 208	Nama yang berhak dan Pemegang hak lain-lainnya	Tanda tangan Kepala Kantor, dan Cap Kantor
<p>1. Perbaikan</p> <p>2. Perbaikan</p> <p>3. Perbaikan</p> <p>4. Perbaikan</p> <p>5. Perbaikan</p> <p>6. Perbaikan</p> <p>7. Perbaikan</p> <p>8. Perbaikan</p> <p>9. Perbaikan</p> <p>10. Perbaikan</p> <p>11. Perbaikan</p> <p>12. Perbaikan</p> <p>13. Perbaikan</p> <p>14. Perbaikan</p> <p>15. Perbaikan</p> <p>16. Perbaikan</p> <p>17. Perbaikan</p> <p>18. Perbaikan</p> <p>19. Perbaikan</p> <p>20. Perbaikan</p> <p>21. Perbaikan</p> <p>22. Perbaikan</p> <p>23. Perbaikan</p> <p>24. Perbaikan</p> <p>25. Perbaikan</p> <p>26. Perbaikan</p> <p>27. Perbaikan</p> <p>28. Perbaikan</p> <p>29. Perbaikan</p> <p>30. Perbaikan</p> <p>31. Perbaikan</p> <p>32. Perbaikan</p> <p>33. Perbaikan</p> <p>34. Perbaikan</p> <p>35. Perbaikan</p> <p>36. Perbaikan</p> <p>37. Perbaikan</p> <p>38. Perbaikan</p> <p>39. Perbaikan</p> <p>40. Perbaikan</p> <p>41. Perbaikan</p> <p>42. Perbaikan</p> <p>43. Perbaikan</p> <p>44. Perbaikan</p> <p>45. Perbaikan</p> <p>46. Perbaikan</p> <p>47. Perbaikan</p> <p>48. Perbaikan</p> <p>49. Perbaikan</p> <p>50. Perbaikan</p> <p>51. Perbaikan</p> <p>52. Perbaikan</p> <p>53. Perbaikan</p> <p>54. Perbaikan</p> <p>55. Perbaikan</p> <p>56. Perbaikan</p> <p>57. Perbaikan</p> <p>58. Perbaikan</p> <p>59. Perbaikan</p> <p>60. Perbaikan</p> <p>61. Perbaikan</p> <p>62. Perbaikan</p> <p>63. Perbaikan</p> <p>64. Perbaikan</p> <p>65. Perbaikan</p> <p>66. Perbaikan</p> <p>67. Perbaikan</p> <p>68. Perbaikan</p> <p>69. Perbaikan</p> <p>70. Perbaikan</p> <p>71. Perbaikan</p> <p>72. Perbaikan</p> <p>73. Perbaikan</p> <p>74. Perbaikan</p> <p>75. Perbaikan</p> <p>76. Perbaikan</p> <p>77. Perbaikan</p> <p>78. Perbaikan</p> <p>79. Perbaikan</p> <p>80. Perbaikan</p> <p>81. Perbaikan</p> <p>82. Perbaikan</p> <p>83. Perbaikan</p> <p>84. Perbaikan</p> <p>85. Perbaikan</p> <p>86. Perbaikan</p> <p>87. Perbaikan</p> <p>88. Perbaikan</p> <p>89. Perbaikan</p> <p>90. Perbaikan</p> <p>91. Perbaikan</p> <p>92. Perbaikan</p> <p>93. Perbaikan</p> <p>94. Perbaikan</p> <p>95. Perbaikan</p> <p>96. Perbaikan</p> <p>97. Perbaikan</p> <p>98. Perbaikan</p> <p>99. Perbaikan</p> <p>100. Perbaikan</p>	<p>NO. 304/1993</p>	<p>MACHRUSIN (Sotaku Nadzir)</p>	<p>KOPALA KANTOR PERUBAHAN KABUPATEN LAMPUNG TEBDAH,</p> 

8.03.08.09.1.00013

Nomor hak : 13/Sha

SURAT UKUR GAMBAR SITUASI

Nomor : 688 / 19.92

SEBIDANG TANAH TERLETAK DALAM

Provinsi Lampung
Kabupaten Lampung Tengah
Kecamatan Sekampung
Kelurahan Sidodadi
Desa

Baris : Kotak : Nomor Pendaftaran :

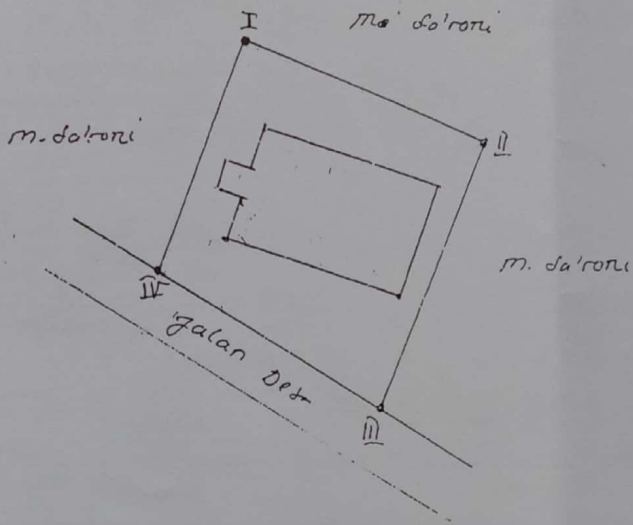
Luas Tanah : .. Sebidang tanah pekarangan di atasnya berdiri sebuah bangunan permanen.

Batas-batas : Besi I s/d IV berdiri dibatas

: 385.m2 (tiga ratus delapan puluh lima meter persegi)

ditunjukkan dan penetapan batas : ditunjukkan oleh : Ma'rusin, M. Sa'roni, Rochmat, dan diketahui Kepala Desa Sidodadi.

PERBANDINGAN 1 : 50.....



PENJELASAN : batas tanah ini

lain-lain No. 173/1992
 Har Isian 302 tgl. 17 Januari 1992 No.
 Har Isian 307 tgl. No.

UNTUK SERTIPIKAT
 Metro Tgl. 08 FEB 1993 19...

Metro Tgl. 17-10-1992
 Kepala Seksi Pengukuran dan Pendaftaran Tanah

Kepala Kantor Pertanahan
 Kabupaten/Kotamadya
 Lampung Tengah

Kantor Pertanahan
 Kabupaten/Kotamadya
 Lampung Tengah



ttt
 Drs. SUHARSOYO, DK.

HP 010055720

NIP 010038562

Pemisahan
 hat surat ukur Penggabungan Nomor : /19 Nomor hak :
 gambar situasi Pengganti

Dikeluarkan surat ukur/gambar situasi		Luas	Nomor hak	Sisa luas
Tanggal	Nomor			

inya diurakan dalam surat ukur Pengganti Nomor : /19 Nomor hak :