

# BADAN PERTANAHAN NASIONAL



## SERTIPIKAT

( TANDA BUKTI HAK )

KANTOR PERTANAHAN  
KABUPATEN/KOTAMADYA

.....JALUR PERTANAHAN.....

AE 251537

0	8	.	0	3	.	0	8	.	0	9	.	1	.	0	0	0	1	9
---	---	---	---	---	---	---	---	---	---	---	---	---	---	---	---	---	---	---

# BADAN PERTANAHAN NASIONAL



## BUKU TANAH

HAK : ..... Milik M. 14 No. ....

PROPINSI : ..... Lampung

KABUPATEN/KOTAMADYA : ..... Lampung Tengah

KECAMATAN : ..... Sekampung

DESA/KELURAHAN : ..... Sidodadi

KANTOR PERTANAHAN  
KABUPATEN/KOTAMADYA


LAMPUNG TENGAH

DAFTAR ISIAN 208  
No. .... 2749 /19<sup>93</sup>....

DAFTAR ISIAN 307  
No. .... /19....


08 . 03 . 08 . 09 . 1 . 00014

PENDAFTARAN - PERTAMA

<p>a) HAK MILIK</p> <p>No. M.14</p> <p>Desa Sidodadi</p>	<p>d) NAMA PEMEGANG HAK</p> <p><del>MACRUSIN</del> <sup>11/31</sup> 12/93</p>
<p>b) NAMA JALAN/PERSIL</p>	<p>g) PEMBUKUAN</p> <p>.....Metro.... Tgl. 31-12-1993</p> <p>Kepala Kantor Pertanahan Kabupaten/Kotamadya .....Lampung..Tengah.. Pelaksana Harian</p> <p>T T D</p> <p>.....Drs. SUHARSOYO. DK</p> <p>NIP 010038562</p>
<p>c) ASAL PERSIL</p> <p>1. Konversi</p> <p>2. Pemberian hak Milik</p> <p>3. Pemisahan</p> <p>4. Penggabungan</p>	<p>h) PENERBITAN SERTIPIKAT</p> <p>.....Metro.... Tgl. 31-12-1993</p> <p>Kepala Kantor Pertanahan Kabupaten/Kotamadya .....Lampung..Tengah.. Pelaksana Harian</p>  <p>.....Drs. SUHARSOYO. DK</p> <p>NIP 010038562</p>
<p>d) SURAT KEPUTUSAN</p> <p>Kakanwil BPN Prop. LAMPUNG TGL. 6-12-1993 No. BPN. II/KW. 70/SK/HM/WAKAF /1993 &lt;4&gt;</p> <p>Uang pemasukan/biaya administrasi</p> <p>Rp. 1.500,-</p> <p>Lamanya hak berlaku</p> <p>Berakhirnya hak</p> <p>Tgl.</p>	<p>i) PENUNJUK</p> <p>e) SURAT UKUR GAMBAR SITUASI</p> <p>Tgl. 20-09-1993</p> <p>No. 5632/1993</p> <p>Luas 1.595 M2</p>

PENDAFTARAN PERALIHAN HAK, PEMBEBANAN DAN PENCATATAN LAINNYA

man :

Sebab perubahan	Tanggal Pendaftaran No. Daftar Isian 307 No. Daftar Isian 208	Nama yang berhak dan Pemegang hak lain-lainnya	Tanda tangan Kepala Kantor, dan Cap Kantor
<p>Wakafkan untuk: Musholah Ibadah Darus Salam Masjid) berdasarkan W. tgl. 23-05-1992 yang dibuat oleh AIW, Kec. Sekampung</p>		<p>N a s i r : 1. Hi. Abdurrahman</p>	<p>KEPALA KANTOR PERTA- MUKHAWARAHAN KOTA LAMPUNG Pelaksana Harian, <i>[Signature]</i> MARSOYO, DE NIP. 010038562</p> 

Nomor hak : M. 19

08.03.08.09.1.00014

# SURAT UKUR GAMBAR SITUASI

Nomor : 5632 /1993

SEBIDANG TANAH TERLETAK DALAM

Propinsi : Leangng

Kabupaten/Kotamadya : Leangng Tengah

Kecamatan : Selampang

Desa/Kelurahan : Sidodadi

Peta : Desa

Lembar : ..... Kotak : ..... Nomor Pendaftaran : .....

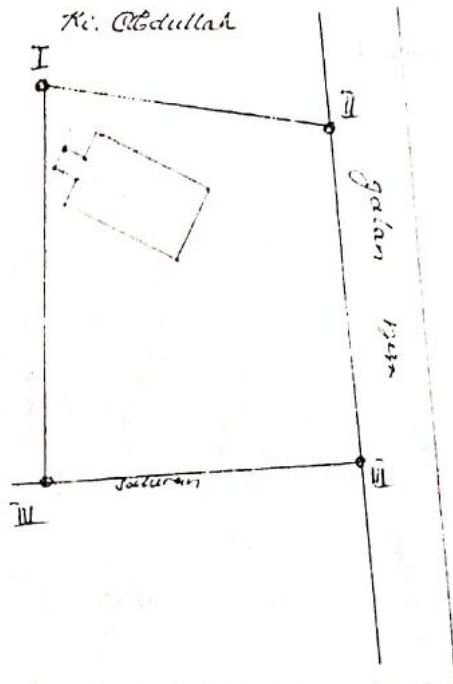
Keadaan Tanah : Sebidang tanah pemukiman diatasnya berdiri sebuah bangunan pemukiman.

Tanda-tanda batas : Besi I s/d IV berdiri dibatas.

Luas : 1.595.m2 ( Seribu Lima ratus sembilan puluh lima meter persegi )

Penunjukan dan penetapan batas : Batas-batas ditunjukkan oleh: Makrusin, Ky. Abdullah, Hsro, Walid tanah wakaf Makrusin, Nadsir tanah wakaf Ki. Abdullah dan diketahui oleh Kepala Desa Sidodadi.

PERBANDINGAN 1 : 1.000 : .....



PENJELASAN : ..... batas tanah ini

Hal lain-lain : Gambar Situasi ini diterbitkan berdasarkan AEW/PAWH No: 14/W.3a/U.M./1992  
Tgl.

Daftar Isian 302 tgl. 10 - 9 - 1993 No. 1297/1993

Daftar Isian 307 tgl. No.

UNTUK SERTIPIKAT

Metro, Tgl. 20 - 9 - 1993

Metro Tgl. 31 - 12 - 1993

Kepala Seksi Pengukuran dan Pendaftaran Tanah

Kepala Kantor Pertanahan  
Kabupaten/Kotamadya  
Lampung Tengah  
Pendaftaran Marikan  
SULARSOYO, DR  
NIP 010038562

Kantor Pertanahan  
Kabupaten/Kotamadya  
Lampung Tengah  
Drs. SULARSOYO, DR  
NIP 010038562

Lihat surat ukur Pemisahan  
gambar situasi Penggabungan Nomor : /19..... Nomor hak :  
Pengganti

Dikeluarkan surat ukur/gambar situasi		Luas	Nomor hak	Sisa luas
Tanggal	Nomor			

Sisanya diuraikan dalam surat ukur Nomor : /19..... Nomor hak :  
gambar situasi