

**PROPOSAL  
PERMOHONAN SURAT KETERANGAN TERDAFTAR (SKT)  
MUSHOLA “ DARUL HIKMAH ”**



**Alamat : RT / RW: 03 / 03 Desa RINGINSARI  
Kecamatan KANDAT Kaputen KEDIRI**

**TAKMIR MUSHOLA DARUL HIKMAH  
DESA RINGINSARI KECAMATAN KANDAT  
KABUPATEN KEDIRI  
Jl. Madyosari RT. 03 RW. 03**

Nomor : 01/TMDH/I/2025  
Lampiran : -  
Perihal : Permohonan Pengukuran/Kalibrasi Arah kiblat

Kediri, 15 Januari 2025

Kepada :  
Yth. Bapak Kepala Kantor Kementerian Agama Kabupaten Kediri  
Di -  
Kediri

*Assalamu'alaikum Wr. Wb.*

Dengan Hormat, bersama ini kami sampaikan surat permohonan untuk pengukuran arah kiblat masjid/mushalla untuk tempat ibadah:

Nama Mushola : DARUL HIKMAH  
Alamat : Jl. Madyosari RT 03 RW 03 Ds. Ringinsari  
Kec. Kandat Kab. Kediri  
No. HP : 081233152651

Demikian surat permohonan ini kami sampaikan, atas perhatian dan kerjasamanya kami ucapkan terima kasih.

*Wassalamu'alaikum Wr. Wb.*

  
Drs. Miskur



**PENGURUS TAKMIR MUSHOLA**  
**“ DARUL HIKMAH ”**  
**DESA RINGINSARI KECAMATAN KANDAT KAB. KEDIRI**

---

---

Nomor : 01 / TMDH / I/ 2025

Kediri, 15 Januari 2025

Lamp. : 3 (Lembar)

Perihal : PERMOHONAN SURAT KETERANGAN TERDAFTAR ( SKT)

Kepada

Yth. Kepala Kantor Kementerian Agama

Kabupaten Kediri

u.p. Seksi Bimas Islam

Di - Kediri

*Assalamu'alaikum Wr. Wb.*

Salam silaturahmi kami sampaikan semoga kita semua selalu dalam hidayah dan ma'unah Allah SWT. Amiin Ya Robbal Alamin.

Bersama ini kami atas nama Pengurus Takmir Mushola “ DARUL HIKMAH“ Desa Ringinsari Kecamatan Kandat Kabupaten Kediri mengajukan Permohonan Pendaftaran dan Penerbitan Piagam Mushola yang kami miliki dengan data sebagai berikut :

Nama Mushola : Darul Hikmah  
Status Tanah : WAKAF  
Alamat Lengkap : RT / RW : 03 / 03 Ds. Ringinsari Kec. Kandat Kab. Kediri  
Mulai Berdiri : 1984

Sebagai bahan pertimbangan bersama ini kami lampirkan :

1. Form data Mushola
2. Foto Mushola
3. Sejarah dan Deskripsi Mushola
4. Susunan Pengurus Takmir Mushola
5. Surat keterangan status tanah wakaf atau sertifikat

Demikian surat permohonan kami, atas terkabulnya Pendaftaran dan Penerbitan Piagam Mushola DARUL HIKMAH disampaikan terimakasih.

*Wassalamu 'alaikum Wr. Wb.*



**Drs. Miskur**



**PENGURUS TAKMIR MUSHOLA  
“ DARUL HIKMAH ”**

**DESA RINGINSARI KECAMATAN KANDAT KAB. KEDIRI**

**SUSUNAN TAKMIR MUSHOLA  
“ DARUL HIKMAH ”**

- I. PENASEHAT : SUNARTO
- II. PELINDUNG : 1. KUA Kec. Kandat  
2. Kepala Desa Ringinsari
- III. PENGURUS
- Ketua Takmir : Drs. MISKUR
- Wakil Ketua : MASKUR
- Sekretaris : AGUS PURNOMO
- Bendahara : AHMAD BAWAFI
- IV. Seksi-Seksi
1. Peribadahan : BASUNI  
DOWI  
PIWORO
2. Humas : SUMIYANTO  
KORMREN  
SUJARNO
3. Perlengkapan : AHMAD SARONI  
SLAMET RIYADI  
AGUS SUPANDI
4. Remaja Mushola : FERDY GUNAWAN  
KURNIAWAN DWI SANTOSO  
EZAR WAHYU PRADITYA

Kediri, 15 Januari 2025

Ketua Takmir Mushola



**Drs. MISKUR**



**PEMERINTAH KABUPATEN KEDIRI**  
**KECAMATAN KANDAT**  
**KANTOR DESA RINGINSARI**

Jln. Cemara No. 045 Ringinsari KodePos : 64173

[ringinsari.kandat@gmail.com](mailto:ringinsari.kandat@gmail.com)

**SURAT KETERANGAN DOMISILI**

Nomor : 470 / 18 / 418.64.06 / 2025

Yang bertanda tangan di bawah ini, Kepala Desa Ringinsari Kecamatan Kandat Kabupaten Kediri, menerangkan bahwa :

Nama : MUSHOLA DARUL HIKMAH  
Tahun Berdiri : 1984  
Alamat : Jl Madyosari RT 003 RW 003 Ds.Ringinsari Kec.Kandat  
Kab.Kediri

Bahwa Mushola tersebut benar berada di Desa kami yang beralamat seperti diterangkan di atas.

Demikian Surat Keterangan Domisili Lembaga ini kami buat dengan sebenarnya agar dapat dipergunakan sebagaimana mestinya.

Ringinsari, 18 Januari 2025

Kepala Desa Ringinsari



**ALI MUSTOFA, S.Ag, S.Pd.I**

**LAMPIRAN –LAMPIRAN**


**FOTO MUSHOLA**

**FOTO TAMPAP DEPAN**



Google  
Kecamatan Kandang, Jawa Timur, Indonesia  
32rt+3gh, Weeru, Ringinsari, Kec. Kandang, Kabupaten Kediri,  
Jawa Timur 64173, Indonesia  
Lat -7.909645° Long 112.024048°  
15/01/25 01:57 PM GMT +07:00

**FOTO TAMPAP BELAKANG**



Google  
Kecamatan Kandang, Jawa Timur, Indonesia  
32rt+4g6, Weeru, Ringinsari, Kec. Kandang, Kabupaten Kediri,  
Jawa Timur 64173, Indonesia  
Lat -7.909819° Long 112.023886°  
15/01/25 04:02 PM GMT +07:00

FOTO TAMPAK SAMPIING KANAN



FOTO TAMPAK SAMPIING KIRI





FOTO TAMPAK DALAM



Google

Kecamatan Kandat, Jawa Timur, Indonesia  
32ft+3gh, Weeru, Ringsari, Kec. Kandat, Kabupaten  
Kediri, Jawa Timur 64173, Indonesia  
Lat -7.909778° Long 112.023888°  
15/01/25 04:21 PM GMT +07:00

GPS Map Camera



FORM DATA MUSHOLA DARUL HIKMAH  
Jl. Madyosari RT. 03 RW. 03 DS. RINGINSARI KECAMATAN KANDAT KABUPATEN KEDIRI

ISILAH PERTANYAAN-PERTANYAAN BERIKUT INI SESUAI DENGAN DATA YANG ADA

I. DATA UMUM

1. NAMA MUSHOLA : DARUL HIKMAH (sesuai dengan Nama Mushola)
2. JENIS TIPOLOGI :  Mushalla Perumahan  
 Mushalla di tempat Publik  
 Mushalla Perkantoran  
 Mushalla Pendidikan
3. Nomor Telpon/HP/WA : 081233152651 (Nomor yang masih aktif)
4. Email : \_\_\_\_\_
5. Website : \_\_\_\_\_
6. No. Badan Hukum : \_\_\_\_\_
7. Tahun Berdiri : 1984

II. INFORMASI KAPASITAS

- 1 Luas Tanah : 134 m<sup>2</sup>
- 2 Luas Bangunan : 132 m<sup>2</sup>
- 3 Status Tanah : Wakaf
- 4 Nomor AIW : \_\_\_\_\_
- 5 No Sertifikat Wakaf : 122
- 6 Daya Tampung Max : 160 Orang

III. LOKASI

- 1 Provinsi : Jawa Timur
- 2 Kabupaten / Kota : Kabupaten Kediri
- 3 Kecamatan : Kandat
- 4 Alamat Lengkap : Jl. Madyosari RT: 03 RW: 03 Desa Ringinsari Kec. Kandat
- 5 Latitude : -7.909778' (Wajib di Isi)
- 6 Longitude : -112.023888' (Wajib di Isi)

IV. SDM MUSHALLA

- 1 Jumlah Pengurus : 16 Orang
- 2 Jumlah Imam : 3 Orang
- 3 Jumlah Khatib : 2 Orang
- 4 Jumlah Muazin : 2 Orang
- 5 Jumlah Remaja : 10 Orang
- 6 Jumlah Jamaah : 31-50 Orang

V. FASILITAS UMUM

- |   |   |  |   |
|---|---|--|---|
| <input checked="" type="checkbox"/> Sarana Ibadah               | <input type="checkbox"/> Penyjuk Udara/AC   | <input type="checkbox"/> Mobil Ambulance                         | <input type="checkbox"/> Tempat Penitipan Sepatu/Sandal |
| <input checked="" type="checkbox"/> Tempat Wudhu                | <input type="checkbox"/> Kantor Sekretariat | <input type="checkbox"/> Perlengkapan Pengurusan Jenazah         | <input type="checkbox"/> Gudang                         |
| <input checked="" type="checkbox"/> Kamar Mandi/WC              | <input type="checkbox"/> Perpustakaan       | <input type="checkbox"/> Aula Serba Guna                         | <input type="checkbox"/> Taman                          |
| <input type="checkbox"/> Pembangkit Listrik/Genset              | <input type="checkbox"/> Koperasi           | <input type="checkbox"/> Toko                                    | <input checked="" type="checkbox"/> Parkir              |
| <input checked="" type="checkbox"/> Sound System dan Multimedia | <input type="checkbox"/> Poliklinik         | <input checked="" type="checkbox"/> Ruang Belajar (TPA/Madrasah) | <input type="checkbox"/> Internet Akses                 |
|   |   |  | <input type="checkbox"/> Lain-lain                      |

VI. FASILITAS RAMAH ANAK

- |   |   |
|---|---|
| <input type="checkbox"/> Fasilitas Toilet Anak  | <input type="checkbox"/> Buku Bacaan Anak             |
| <input type="checkbox"/> Ruang Laktasi          | <input type="checkbox"/> Peralatan Permainan Edukatif |
| <input type="checkbox"/> Tempat Penyimpanan ASI | <input type="checkbox"/> Ruang Belajar Anak           |
| <input type="checkbox"/> Tempat Bermain Anak    | <input type="checkbox"/> Kawasan Bebas Asap Rokok     |
| <input type="checkbox"/> Pojok Baca Anak        |   |

VII. FASILITAS DISABILITAS

- |  |   |
|--|---|
| <input type="checkbox"/> Toilet Khusus Disabilitas | <input type="checkbox"/> Jalur Khusus Tuna Netra            |
| <input type="checkbox"/> Tempat Wudhu Disabilitas  | <input type="checkbox"/> Papan Informasi Sarana Disabilitas |
| <input type="checkbox"/> Jalur Kursi Roda          | <input type="checkbox"/> Monitor Informasi                  |
| <input type="checkbox"/> Sarana Lift Disabilitas   | <input type="checkbox"/> Kursi Shalat Lansia                |
| <input type="checkbox"/> Buku Bacaan Braille       |   |

**VIII. KEGIATAN**

- |  |   |
|--|---|
| <input checked="" type="checkbox"/> Menyelenggarakan Ibadah Sholat Fardhu      | <input type="checkbox"/> Menyelenggarakan kegiatan sosial ekonomi (koperasi masjid)   |
| <input type="checkbox"/> Menyelenggarakan Sholat Jumat                         | <input checked="" type="checkbox"/> Menyelenggarakan kegiatan pendidikan (TPA, Madrasah, Pusat Kegiatan Belajar Masyarakat) |
| <input checked="" type="checkbox"/> Menyelenggarakan Kegiatan Hari Besar Islam | <input type="checkbox"/> Pemberdayaan Zakat, Infaq, Shodaqoh dan Wakaf  |
| <input checked="" type="checkbox"/> Menyelenggarakan Dakwah Islam/Tabliq Akbar | <input checked="" type="checkbox"/> Unit Pengumpul Zakat (UPZ)  |
| <input checked="" type="checkbox"/> Menyelenggarakan Pengajian Rutin           | <input type="checkbox"/> Lain-lain  |

**IX. KETERANGAN LAIN**

**Sejarah**

Musholla merupakan tempat ibadah kepada Allah (Hablun Minallah) serta salah satu tempat berkumpul masyarakat, guna menambah rasa keimanan dan menambah erat dalam bermasyarakat, di bangunlah Mushola Darul Hikmah, yang lebih bernuansa efektif kreatif dan inovatif Islami. Dengan dibangun Mushalla di lingkup Masyarakat menambah antusias dan guyup rukun dalam lingkungan masyarakat.

**Deskripsi**

Mushola Darul Hikmah berlokasi di bagian tengah pemukiman warga Ringinsari, bangunan mushola yang terbuka sehingga dapat menampung banyak jamaah dan bisa terhubung dengan alam / Masyarakat. Dengan konsep ini kami berharap akan memperbesar kapasitas jumlah jamaah dan jika ada kegiatan bersama-sama. Bangunan berukuran 132m2 dan menempati tanah yang masih cukup luas.

Kondisi

:

Faham Keagamaan

:

Afiliasi Organisasi

:

**X. PERNYATAAN KEBENARAN DATA**

Saya, Drs. Miskur, dengan ini menyatakan bahwa seluruh data yang disampaikan dalam formulir ini adalah benar dan dapat di pertanggung jawabkan.

Mengetahui Kepala KUA Kec. Kandat

(ABU SUJATI KUSUMONINGRAT, S.H.I., M.Pd)  
NIP. 197603042009121002



Kediri, 15

Ketua Takmir Mushola Darul Hikmah

(Drs. Miskur)



**SURAT KETERANGAN STATUS TANAH WAKAF ATAU SERTIFIKAT**

DAFTAR ISIAN 149

**BADAN PERTANAHAN NASIONAL**



**BUKU TANAH**

HAK : ..... MILIK No. 122

PROPINSI : .....  
KABUPATEN/KOTAMADYA : .....  
KECAMATAN : .....  
DESA/KEURAHAN : .....



KANTOR PERTANAHAN  
KABUPATEN/KOTAMADYA--

KEDIRI

DAFTAR ISIAN 308  
No. 7953 119/91

DAFTAR ISIAN 307  
No. 8660 119/91

Rp 100

12.25.05.15.1.00122

PENDAFTARAN - PERTAMA

Halaman :

<p>a) HAK MILIK No. 122 " WAKAF " Desa Ringinsari</p>	<p>D) NAMA PEMILIK HAK  B. 5540-11/1111 / 700 7111 11</p>
<p>b) NAMA JALAN/PERSIL</p>	<p>30 MAY 1991</p>
<p>c) ASAL PERSIL 1. Konversi 2. Pemberian hak. 3. Pemisahan 4. Penggabungan</p>	<p>b) PEMBUKUAN Kediri Tgl. 30 MAY 1991 Kepala Kantor Pertanahan Kabupaten/Kotamadya Kediri ttd. Ir. H. AMIN SAID NIP 010095537</p>
<p>d) SURAT KEPUTUSAN Uang pemasukan/biaya administrasi Lamanya hak berlaku Berakhirnya hak Tgl.</p>	<p>h) PENERBITAN SERTIPIKAT Kediri Tgl. 30 MAY 1991 Kepala Kantor Pertanahan Kabupaten/Kotamadya Kediri Ir. H. AMIN SAID NIP 010095537</p>
<p>c) SURAT-UKUR GAMBAR SITUASI Tgl. 15 Januari 1991 No. 220 Luas : 134 M2</p>	<p>i) PENUNJUK : D1. 301 No. 11332 - 11333/1990 Bekas Yasan. Patok D No. 554 Persil 75 d. II Surat Keterangan Kepala Desa Tgl. 21 Februari 1990 No. 591/10/2015/08/1990</p>

PENDAFTARAN PERALIHAN HAK, PEMERIKSAAN DAN PENCATATAN LAINNYA

Halaman :

Sebab perubahan	Tanggal Pendaftaran No. Daftar Isian 307 No. Daftar Isian 208	Nama yang berbak dan Pemegang hak lain lainnya	Tanda tangan Kepala Kantor dan Cap Kantor
" WAKAF "	Tgl. 30 MAY 1991	NADZIR :	
Ditawarkan untuk :	Biaya : Rp.	1. Ketua : ISMA'IL	
- MUSHOLLA -	NIHIL	2. Sekretaris : KHILIKUL ANWAR	
Berdasarkan Akta	Di. 307/1991	3. Bendahara : SITI MIZARU'AH	
Pengganti Akta Diras	No. 8662	4. Pembantu : RAMTANO SUNARTO	
Wakaf, yang dibuat	Di. 208/1991	5. Pendukung : MUH. YASIN	
Oleh PPAIN Kecamatan	No. 4955		
Kandit:			KEPALA KANTOR PERTANAHAN
Tgl. 19 - 11 - 1989			KABUPATEN KEDIRI
No.			<i>M</i>
			Ir. M. AHY SAID
			NIP. 010095537



12.25.05.15.1.00/22

Nomor hak ..... H. 122.....

**SURAT UKUR**  
**GAMBAR SITUASI**

Nomor : ..... 220 ..... /19... 21

**SEBIDANG TANAH TERLETAK DALAM**

Propinsi : ..... Jawa Timur .....

Kabupaten/Kotamadya : ..... Kediri .....

Kecamatan : ..... Kandat .....

Desa/Kelurahan : ..... Ringinmari .....

Peta : ..... Desa No. ....

Lembar : ..... Kotak : ..... Nomor Pendaftaran : .....

Kedudukan Tanah : ..... Sebidang tanah perumahan di atasnya berdiri Langgar. ....

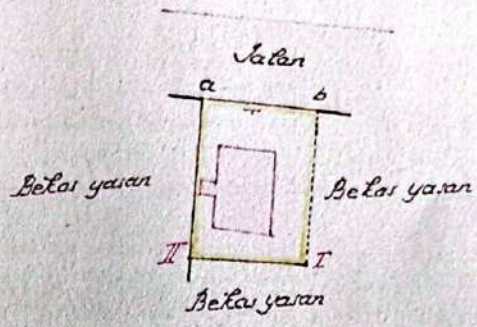
Tanda tanda batas : ..... Tugu I dan II memenuhi Peraturan Menteri Agraria No. B/1961 .....

..... Pasal 2 ayat C dan berdiri di sudut batas. ....

..... Tembok a - b berdiri di dalam batas. ....

Luas : ..... 134 M<sup>2</sup> ( Seratus tiga puluh empat meter persegi ). ....

Penunjukan dan penetapan batas : ..... Batas-batas ditunjukkan oleh HUZARD'AH .....



PENJELASAN : ..... batas tanah ini

